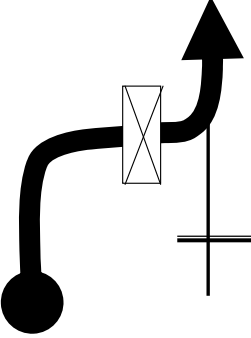
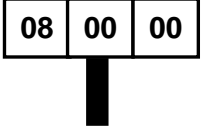
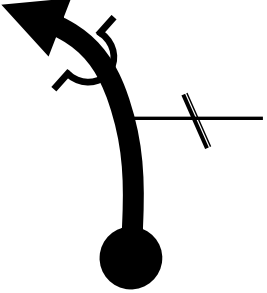



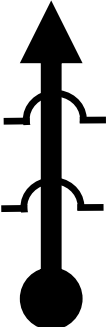

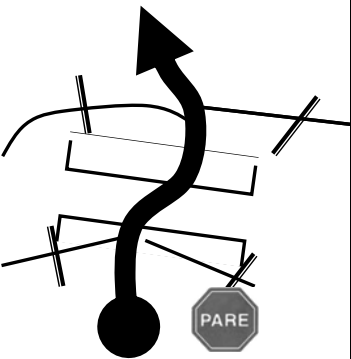


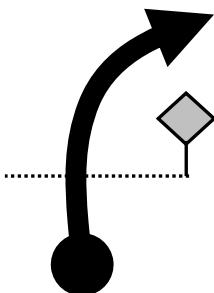

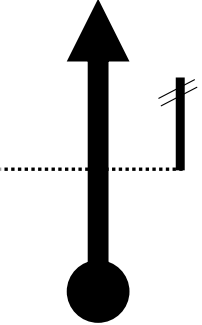
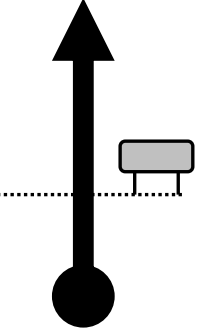



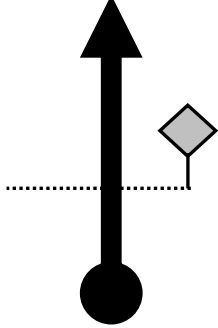

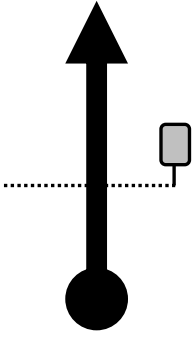

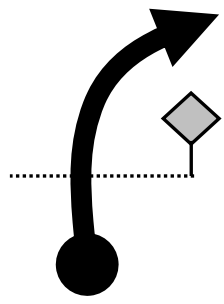

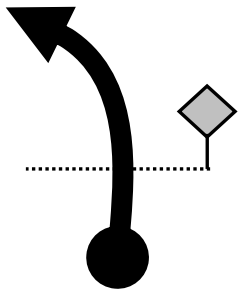

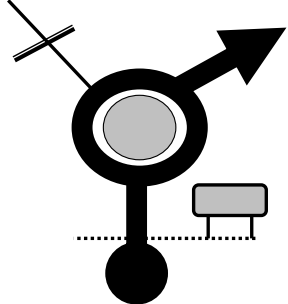




Sector Clasificadorio Nro: control odometro				ETAPA N°	
Km Totales del Sector :				2	
Vel.	Dist. Total	Dist. Parcial	Direccion y Ubicacion de la Referencia	Referencia / Informacion	Hora de Carrera HH:MM:SS.CC
40	0.000	0.000		 LARGADA PLAYON AV. ILLIA Y GOBERNADOR GARZON	00:00:00.00
40	0.300	0.300		 CUNETAS SEGUIR POR ILLIA	00:00:xx.xx
40	0.830	0.530		 POR CALLE NAHUEL HUAPI CUNETETA	00:01:xx.xx
40	1.030	0.200		 LOMADAS	00:01:xx.xx
40	1.550	0.520		TOMAR AUTOPISTA A CORDOBA <u>COLOQUESE EL CINTURON Y ENCIENDAN LAS LUCES BAJAS !!!!!</u>	 00:02:xx.xx 
40	velocidad proxima referencia	XVIº GRAN PREMIO DE LA MONTAÑA 2019			PAG. N° 1

Sector Clasificadorio Nro: control odometro			ETAPA N°		
Km Totales del Sector :			2		
Vel.	Dist. Total	Dist. Parcial	Direccion y Ubicacion de la Referencia	Referencia / Informacion	Hora de Carrera HH:MM:SS.CC
40	1.900	0.350		 CONTROL POLICAL	00:02:xx.xx
40	2.400	0.500		 EX CENTRO CLANDESTINO LA PERLA 16	00:03:xx.xx
80	8.940	6.540		 FALDA DEL CARMEN C-45 ALTA GRACIA C-45 SALIDA A FALDA DEL CARMEN	00:08:xx.xx
40	10.300 0.000	1.350 0.000		 ZONA CONTROL DE ODOMETRO	00:15:00.00
71	<u>1.186</u>	1.186		 FALDA DL CARMEN 13 ALTA GRACIA 21	00:16:00.11
71	velocidad proxima referencia	XVIº GRAN PREMIO DE LA MONTAÑA 2019			PAG. N° 2

Sector Clasificadorio Nro: control odometro			ETAPA N°		
Km Totales del Sector :			2		
Vel.	Dist. Total	Dist. Parcial	Direccion y Ubicacion de la Referencia	Referencia / Informacion	Hora de Carrera HH:MM:SS.CC
71	<u>3.944</u>	2.758		 ANTES KM. 5	00:18:19.97
71	<u>5.257</u>	1.313		PALO DE LUZ CON CABLES QUE CRUZAN RUTA	00:19:26.53
71	<u>6.987</u>	1.731		 <u>FIN ZONA CONTROL ODOMETRO</u>	00:20:54.28
40	8.500	1.513		 ZONA DE OBRAS VIALES PUEDE HABER DESVIO	00:23:xx.xx
40	<u>9.970</u> 0.000	1.470 0.000		 ANTES DE KM 11 <u>ZONA CONTROL ODOMETRO</u>	00:29:00.00
71	velocidad proxima referencia	XVIº GRAN PREMIO DE LA MONTAÑA 2019			PAG. N° 3

Sector Clasificadorio Nro: control odometro					ETAPA N°
Km Totales del Sector :					2
Vel.	Dist. Total	Dist. Parcial	Direccion y Ubicacion de la Referencia	Referencia / Informacion	Hora de Carrera HH:MM:SS.CC
71	<u>1.489</u>	1.489		 CHAPON A RAYAS CON CINTA ROJA	00:30:15.49
71	<u>2.777</u>	1.288			00:31:20.80
71	<u>3.592</u>	0.815		 <u>FIN ZONA CONTROL ODOMETRO</u>	00:32:02.14
40	4.050	0.458		 	00:32:xx.xx
XVIº GRAN PREMIO DE LA MONTAÑA 2019					PAG. N° 4