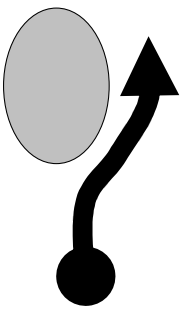
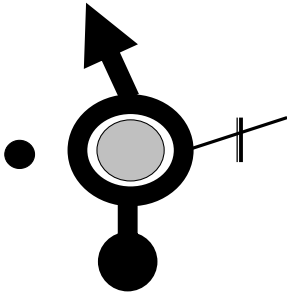

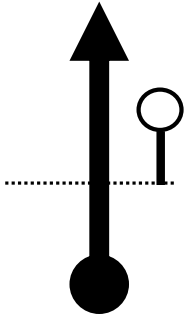

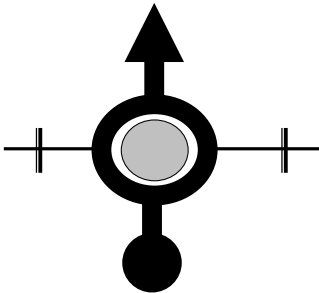

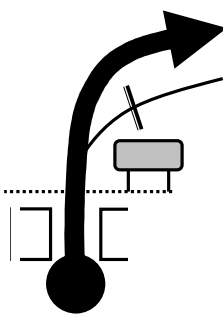
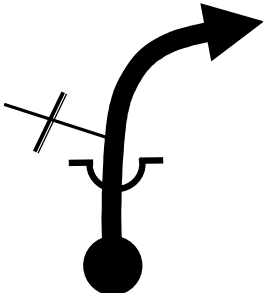

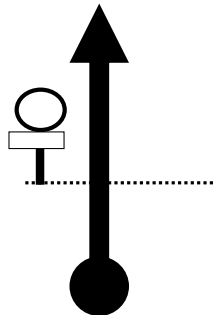
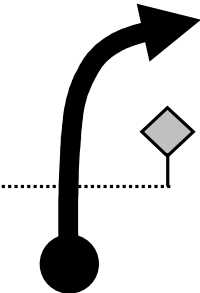

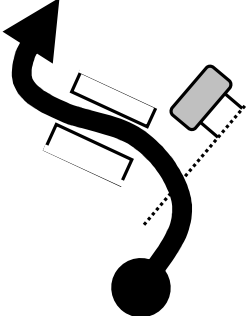

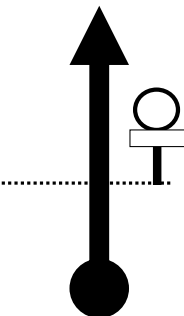

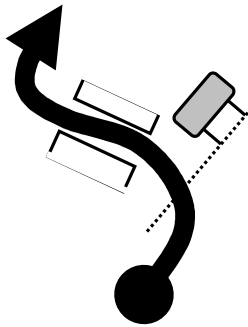

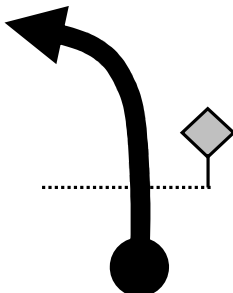

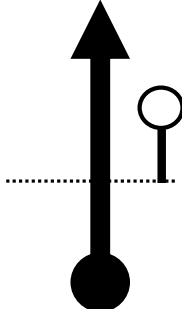

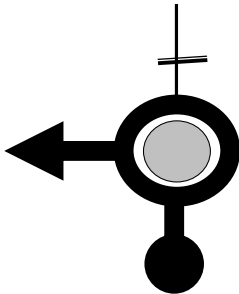

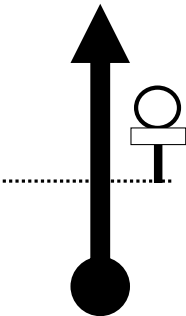
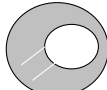


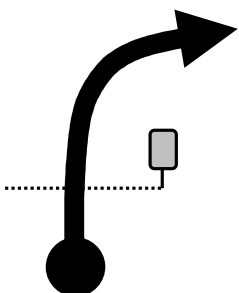

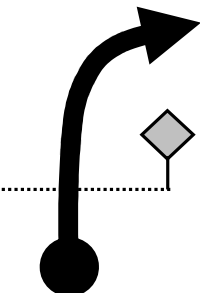

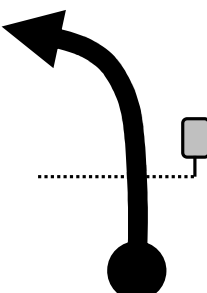

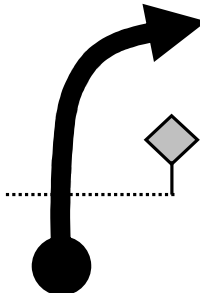

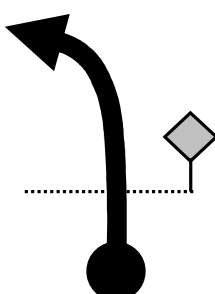

RESUMEN 2° ETAPA

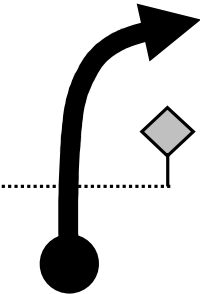

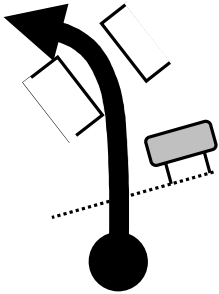

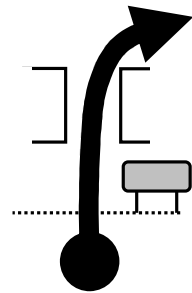

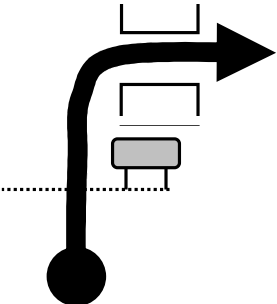

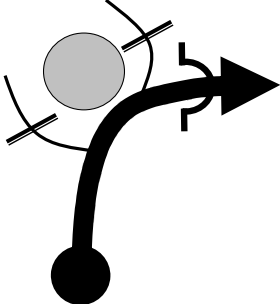

SECTOR CLASIF.	LARGADA LLEGADA NEUTRALIZA	LUGAR	P.C. Nº	CONTROL SELLO	KM. TOTALES DE CARRERA	KM. PARCIALES DE PRUEBA
1	LARGADA	VA. GRAL BELGRANO			0.000	0.000
1		POTRERO DE GARAY	7			16.xxx
1		SAN CLEMENTE	8			10.xxx
1		COPINA 1	9			16.xxx
1	NEUTRALIZA	PARADOR COPINA			100.240	100.240
1		COPINA 2	10			16.xxx
1		ALTAS CUMBRES	11			24.xxx
1		EL CONDOR	12			26.xxx
1	NEUTRALIZA	CURA BROCHERO			203.670	103.430
2		MINA CLAVERO	13			17.xxx
2		RIO LOS SAUCES	14			27.xxx
2		EL CONDOR	15			24.xxx
2		COPINA 3	16			16.xxx
2	NEUTRALIZA	PARADOR COPINA			313.070	109.400
2		COPINA 4	17			22.xxx
2		BOSQUE ALEGRE	18			11.xxx
2		SAN CLEMENTE	19			16.xxx
2	LLEGADA	VA. GRAL BELGRANO		VA. GRAL. BELGRANO	404.932	91.862



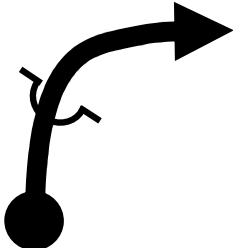

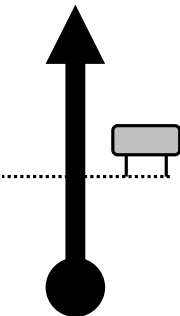

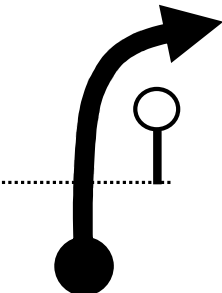

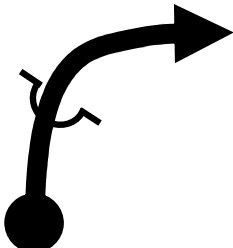

Sector Clasificatorio Nro:			1	VILLA GRAL. BELGRANO	ETAPA N°
Km Totales del Sector :			203.670	CURA BROCHERO	2
Vel.	Dist. Total	Dist. Parcial	Direccion y Ubicacion de la Referencia	Referencia / Informacion	Hora de Carrera HH:MM:SS.CC
30	0.000	0.000		<div style="border: 1px solid black; padding: 2px; display: inline-block; margin-bottom: 5px;">08 30 00</div> <p>LARGADA PLAZA GRAL. BELGRANO</p> <p>SEGUIR POR AV. SAN MARTIN</p>	00:00:00.00
30	0.650	0.650		 <p>● COLONIA EVA PERON</p> <p>SEGUIR AL FRENTE</p>	00:01:xx.xx
30	1.430	0.780			00:02:xx.xx
60	4.900	3.470		 <p>SEGUIR AL FRENTE</p>	00:06:xx.xx
60	6.660	1.760		<div style="border: 1px solid black; padding: 5px; display: inline-block;"> <p>S 271</p> <p>↑ P. DE GARAY</p> <hr/> <p>LOS REARTES →</p> </div>	00:08:xx.xx
60	velocidad proxima referencia	XIIº GRAN PREMIO DE LA MONTAÑA 2015			PAG. N° 1

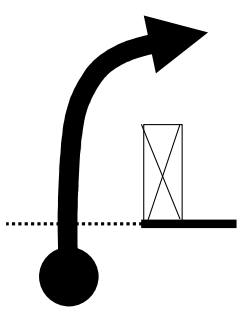
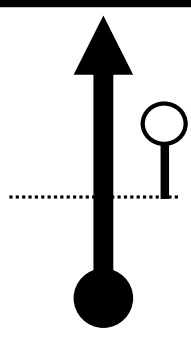

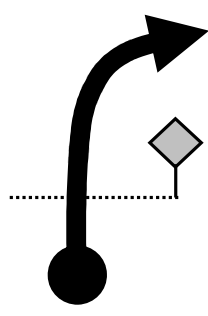

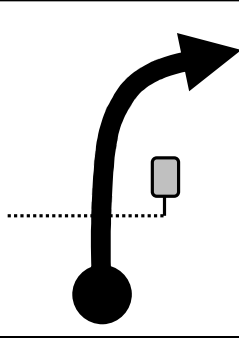

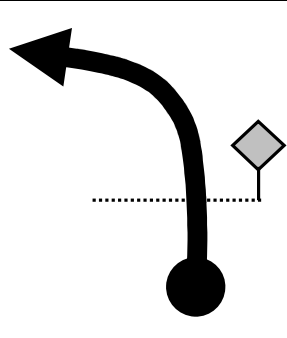

Sector Clasificadorio Nro:			1	VILLA GRAL. BELGRANO	ETAPA N°
Km Totales del Sector :			203.670	CURA BROCHERO	2
Vel.	Dist. Total	Dist. Parcial	Direccion y Ubicacion de la Referencia	Referencia / Informacion	Hora de Carrera HH:MM:SS.CC
60	8.180	1.520		 BADEN	00:09:xx.xx
60	<u>10.084</u>	1.904		REVES DE INDICADOR CON MARCA "CO" COMIENZA ZONA CONTROL ODOMETRO	00:14:00.00
65	<u>10.837</u>	0.753		 CON CINTA ROJA	00:14:41.70
65	<u>12.464</u>	1.627		 RIO DEL MEDIO CURVAS CERRADAS	00:16:11.82
65	<u>14.617</u>	2.153			00:18:11.06
65	velocidad proxima referencia	XII° GRAN PREMIO DE LA MONTAÑA 2015			PAG. N° 2

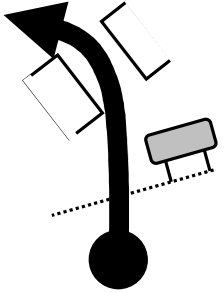
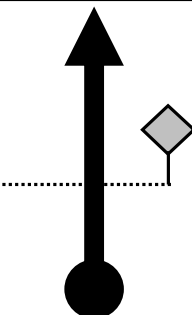

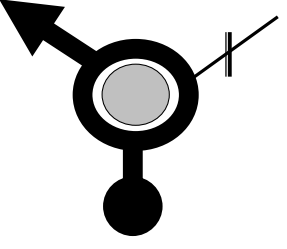

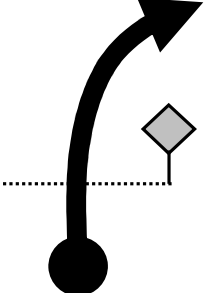

Sector Clasificadorio Nro:			1	VILLA GRAL. BELGRANO	ETAPA N°
Km Totales del Sector :			203.670	CURA BROCHERO	2
Vel.	Dist. Total	Dist. Parcial	Direccion y Ubicacion de la Referencia	Referencia / Informacion	Hora de Carrera HH:MM:SS.CC
65	<u>18.678</u>	4.061		 RIO DE LOS ESPINILLOS CURVAS CERRADAS	00:21:55.98
65	<u>20.282</u>	1.604		 FIN ZONA CONTROL ODOMETRO	00:23:24.81
65	25.080	4.798		 60	00:27:xx.xx
40	25.410	0.330		 EN ROTONDA A LA IZQUIERDA A SAN CLEMNETE	00:28:xx.xx
40	25.825 0.000	0.415 0.000		 LUZ BAJA OBLIGATORIA COMIENZA P.C. N° 7	00:32:00.00
63	velocidad proxima referencia	XII° GRAN PREMIO DE LA MONTAÑA 2015			PAG. N° 3



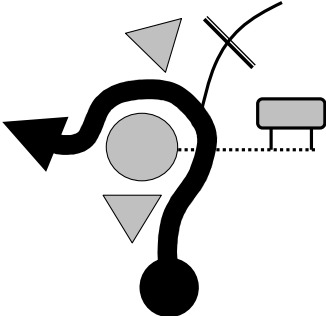


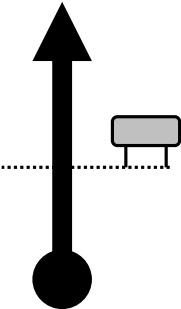
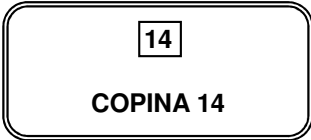
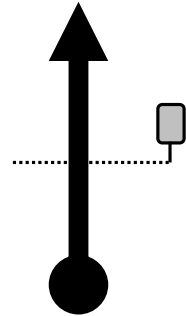
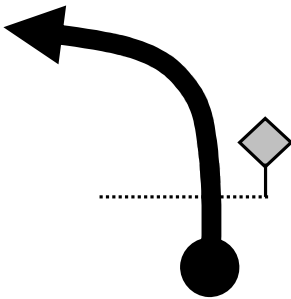

Sector Clasificadorio Nro:			1	VILLA GRAL. BELGRANO	ETAPA N°
Km Totales del Sector :			203.670	CURA BROCHERO	2
Vel.	Dist. Total	Dist. Parcial	Direccion y Ubicacion de la Referencia	Referencia / Informacion	Hora de Carrera HH:MM:SS.CC
63	0.857	0.857		 CHAPON A RAYAS	00:32:48.97
63	1.998	1.141			00:33:54.17
63	3.048	1.050		 CHAPON A RAYAS	00:34:54.17
63	4.197	1.149			00:35:59.83
63	6.039	1.842		 COMIENZO ZONA DE CONTROL	00:37:45.08
63	velocidad proxima referencia	XII° GRAN PREMIO DE LA MONTAÑA 2015			PAG. N° 4

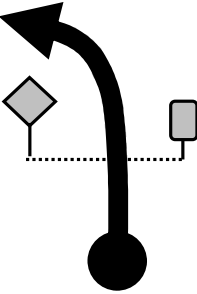
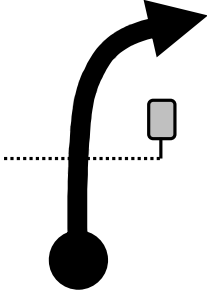
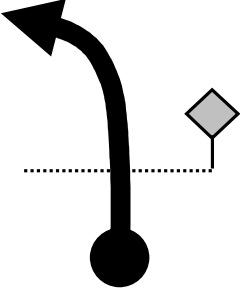


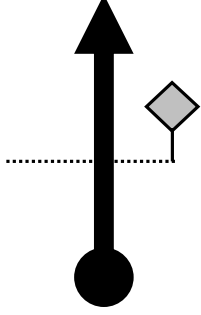

Sector Clasificatorio Nro:			1	VILLA GRAL. BELGRANO	ETAPA N°
Km Totales del Sector :			203.670	CURA BROCHERO	2
Vel.	Dist. Total	Dist. Parcial	Direccion y Ubicacion de la Referencia	Referencia / Informacion	Hora de Carrera HH:MM:SS.CC
63	8.xxx	2.xxx			00:40:xx.xx
57	10.xxx	1.xxx		 RIO SAN PEDRO CURVAS CERRADAS	00:42:xx.xx
50	13.xxx	2.xxx		 A° SANTA MARIA	00:45:xx.xx
55	16.xxx	3.xxx		 SAN CLEMENTE FIN ZONA DE CONTROL	00:49:xx.xx
40	17.670	1.1xx		 SEGUIR POR CALLE ADOQUINADA BADEN PROFUNDO	00:50:xx.xx
40	velocidad proxima referencia	XII° GRAN PREMIO DE LA MONTAÑA 2015			PAG. N° 5

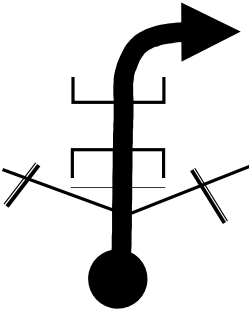

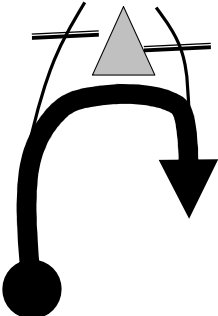

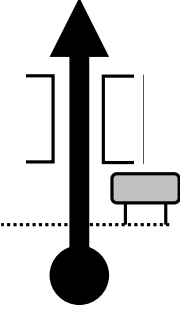



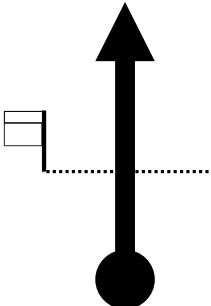
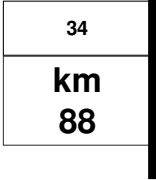
Sector Clasificadorio Nro:			1	VILLA GRAL. BELGRANO	ETAPA N°
Km Totales del Sector :			203.670	CURA BROCHERO	2
Vel.	Dist. Total	Dist. Parcial	Direccion y Ubicacion de la Referencia	Referencia / Informacion	Hora de Carrera HH:MM:SS.CC
40	18.560	0.890		 BADEN CON AGUA	00:52:xx.xx
40	19.100	0.540		 BADEN CON AGUA	00:52:xx.xx
40	19.450	0.350		 SAN CLEMENTE	00:53:xx.xx
50	21.390	1.940		 CAMINO EN BRUSCA BAJADA	00:55:xx.xx
30	21.680	0.290		 BADEN CON MUCHA AGUA PRECAUCION	00:56:xx.xx
30	velocidad proxima referencia	XII° GRAN PREMIO DE LA MONTAÑA 2015			PAG. N° 6

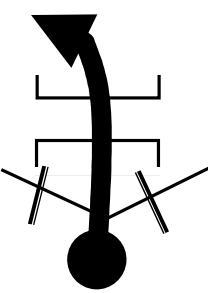

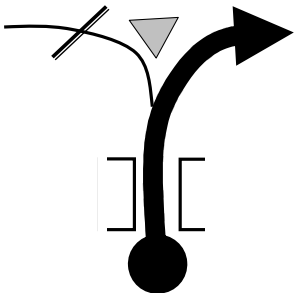

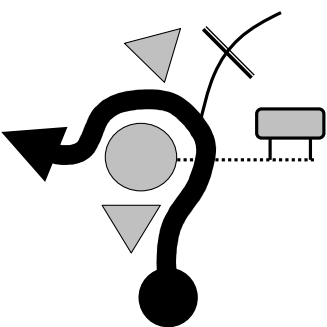


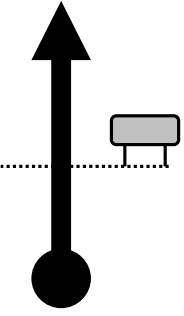
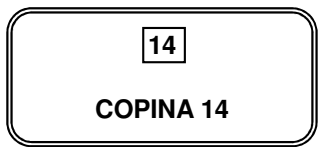
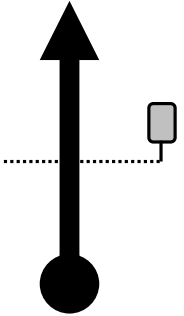
Sector Clasificadorio Nro:			1	VILLA GRAL. BELGRANO	ETAPA N°
Km Totales del Sector :			203.670	CURA BROCHERO	2
Vel.	Dist. Total	Dist. Parcial	Direccion y Ubicacion de la Referencia	Referencia / Informacion	Hora de Carrera HH:MM:SS.CC
30	22.365	0.685		PALO ALTO DE TRANQUERA COMIENZA P.C. N° 8	01:02:00.00
	0.000	0.000			
50	0.825	0.825			01:02:59.40
50	1.554	0.729			01:03:51.89
62	2.806	1.252		 CHAPON A RAYAS EN COMINEZO GUARDARRAILL	01:05:04.59
62	3.828	1.022			01:06:03.93
62	velocidad proxima referencia	XII° GRAN PREMIO DE LA MONTAÑA 2015			PAG. N° 7

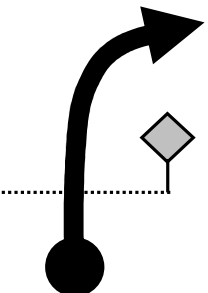

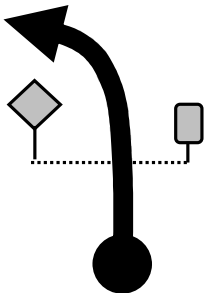
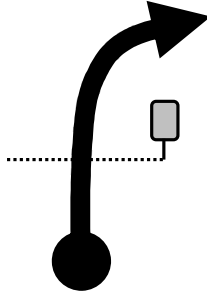
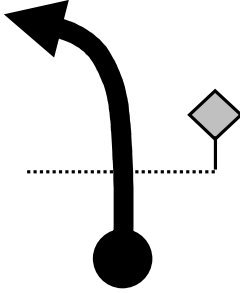

Sector Clasificadorio Nro:		1		VILLA GRAL. BELGRANO	ETAPA N°
Km Totales del Sector :		203.670		CURA BROCHERO	2
Vel.	Dist. Total	Dist. Parcial	Direccion y Ubicacion de la Referencia	Referencia / Informacion	Hora de Carrera HH:MM:SS.CC
62	4.948	1.120		<div style="border: 1px solid black; padding: 2px; display: inline-block;">RIO DE LA SUELA</div> COMIENZO ZONA DE CONTROL	01:07:08.96
62	6.xxx	1.xxx	CAMBIE LA VELOCIDAD A 70 KM/H. CUANDO SU RELOJ INDIQUE →		01:08:19.00
70	10.xxx	4.xxx		 FIN ZONA DE CONTROL	01:12:xx.xx
40	11.050	0.4xx		 SEGUIR A MINA CLAVERO	01:12:xx.xx
40	11.350	0.300			01:13:xx.xx
65	velocidad proxima referencia	XII° GRAN PREMIO DE LA MONTAÑA 2015			PAG. N° 8

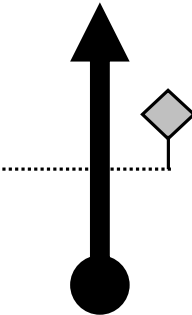

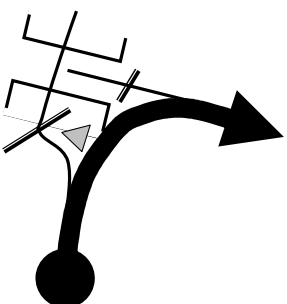

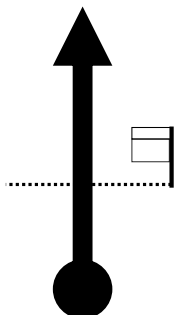
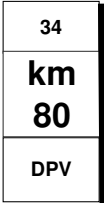
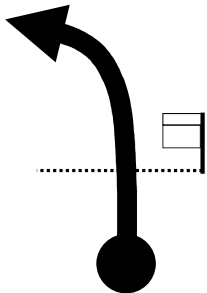
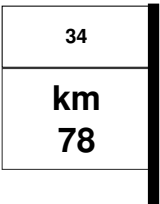
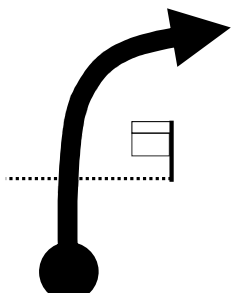
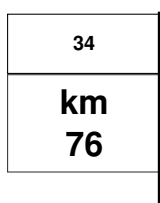
Sector Clasificadorio Nro:			1	VILLA GRAL. BELGRANO	ETAPA N°
Km Totales del Sector :			203.670	CURA BROCHERO	2
Vel.	Dist. Total	Dist. Parcial	Direccion y Ubicacion de la Referencia	Referencia / Informacion	Hora de Carrera HH:MM:SS.CC
65	16.960	5.610		 SEGUIR A CARLOS PAZ CRUZAR SOBRE PUENTE	01:18:xx.xx
65	20.950	3.990		  TOMAR A COPINA	01:22:xx.xx
40	21.250 0.000	0.300 0.000		 COMIENZA P.C. N° 9	01:27:00.00
57	1.254	1.254		PANCARTA AMARILLA MARCA 1 EN RUTA	01:28:19.20
57	2.227	0.973			01:29:20.66
57	velocidad proxima referencia	XII° GRAN PREMIO DE LA MONTAÑA 2015			PAG. N° 9


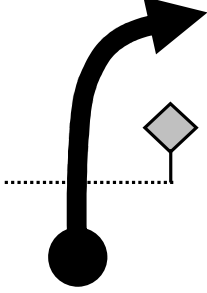

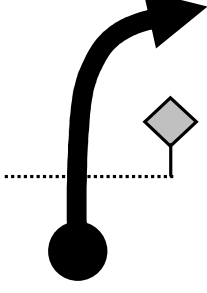

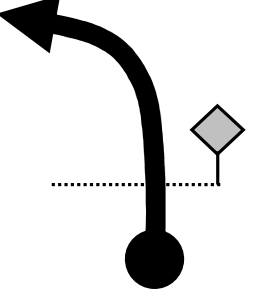

Sector Clasificatorio Nro:		1		VILLA GRAL. BELGRANO	ETAPA Nº
Km Totales del Sector :		203.670		CURA BROCHERO	2
Vel.	Dist. Total	Dist. Parcial	Direccion y Ubicacion de la Referencia	Referencia / Informacion	Hora de Carrera HH:MM:SS.CC
57	3.695	1.468		PANCARTA AMARILLA MARCA 2 EN RUTA	01:30:53.37
57	4.785	1.090		PANCARTA AMARILLA MARCA 3 EN RUTA	01:32:02.21
57	6.069	1.284		 COMIENZO ZONA DE CONTROL	01:33:23.31
57	11.xxx	5.xxx	CAMBIE LA VELOCIDAD A 63 KM/H. CUANDO SU RELOJ INDIQUE 		01:39:30.00
63	16.xxx	4.xxx		 FIN ZONA DE CONTROL	01:43:xx.xx
40	velocidad proxima referencia	XIIº GRAN PREMIO DE LA MONTAÑA 2015			PAG. Nº 10

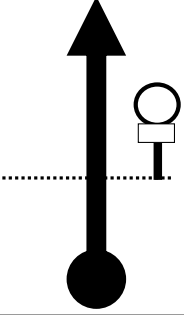

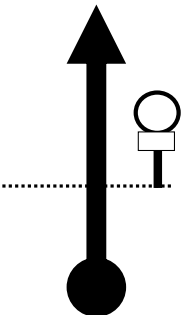

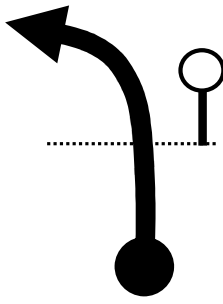

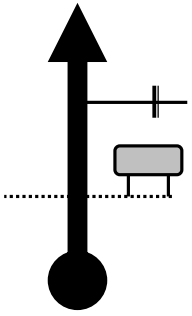
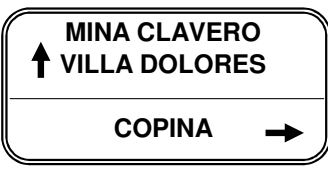
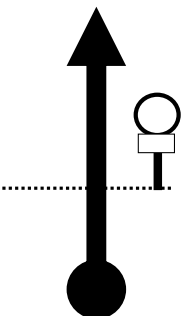

Sector Clasificadorio Nro:			1	VILLA GRAL. BELGRANO	ETAPA N°
Km Totales del Sector :			203.670	CURA BROCHERO	2
Vel.	Dist. Total	Dist. Parcial	Direccion y Ubicacion de la Referencia	Referencia / Informacion	Hora de Carrera HH:MM:SS.CC
40	16.800	0.610		 PASAR BAJO PUENTE DE ALTAS CUMBRES	01:44:xx.xx
40	17.500	0.700		 TOMAR CAMINO DE ALTAS CUMBRES A CORDOBA	01:45:xx.xx
40	18.060	0.560		 CARTEL NARANJA	01:46:xx.xx
80	24.250	6.190		 ENTRAR A PARADOR COPINA, FRENTE A KM. 87 <u>NEUTRALIZA 30 MINUTOS</u>	01:51:xx.xx
80	25.400	1.150			02:21:xx.xx
80	velocidad proxima referencia	XII° GRAN PREMIO DE LA MONTAÑA 2015			PAG. N° 11

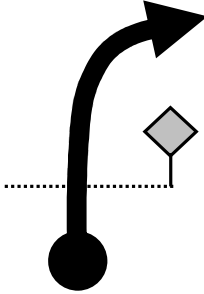

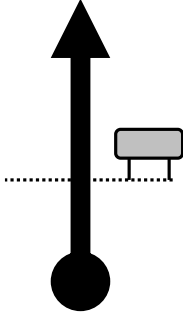
Sector Clasificadorio Nro:			1	VILLA GRAL. BELGRANO	ETAPA N°
Km Totales del Sector :			203.670	CURA BROCHERO	2
Vel.	Dist. Total	Dist. Parcial	Direccion y Ubicacion de la Referencia	Referencia / Informacion	Hora de Carrera HH:MM:SS.CC
80	26.300	0.900		 PASAR BAJO PUENTE SEGUIR A CARLOS PAZ	02:22:xx.xx
60	26.750	0.450		 SEGUIR A CARLOS PAZ	02:23:xx.xx
60	30.490	3.740		  TOMAR A COPINA	02:26:xx.xx
40	30.800 0.000	0.310 0.000		 COMIENZA P.C. N° 10	02:30:00.00
58	1.254	1.254		PANCARTA AMARILLA MARCA 1 EN RUTA	02:31:17.84
58	velocidad proxima referencia	XII° GRAN PREMIO DE LA MONTAÑA 2015			PAG. N° 12

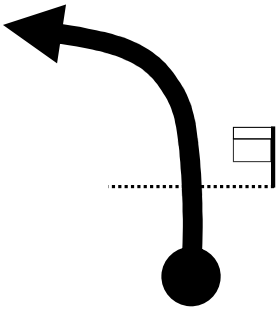
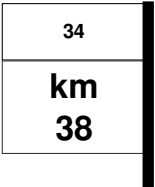

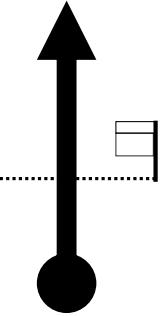
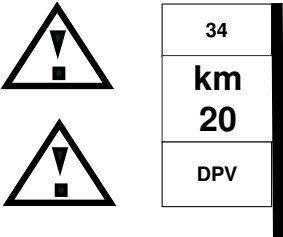
Sector Clasificadorio Nro:		1		VILLA GRAL. BELGRANO	ETAPA Nº
Km Totales del Sector :		203.670		CURA BROCHERO	2
Vel.	Dist. Total	Dist. Parcial	Direccion y Ubicacion de la Referencia	Referencia / Informacion	Hora de Carrera HH:MM:SS.CC
58	2.674	1.420			02:32:45.98
58	3.695	1.021		PANCARTA AMARILLA MARCA 2 EN RUTA	02:33:49.35
58	4.785	1.090		PANCARTA AMARILLA MARCA 3 EN RUTA	02:34:57.00
58	6.069	1.284		 COMIENZO ZONA DE CONTROL	02:36:16.70
58	12.xxx	6.xxx	CAMBIE LA VELOCIDAD A 62 KM/H. CUANDO SU RELOJ INDIQUE 		02:42:50.00
62	velocidad proxima referencia	XIIº GRAN PREMIO DE LA MONTAÑA 2015			PAG. Nº 13

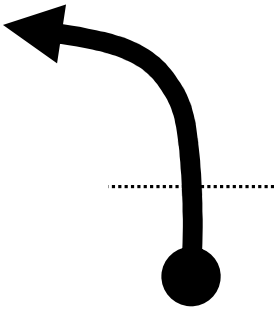

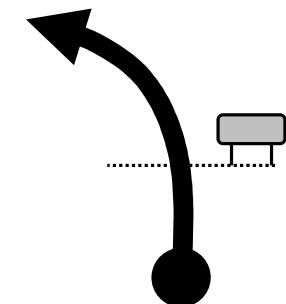

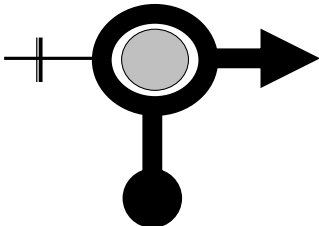

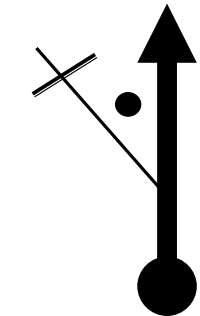

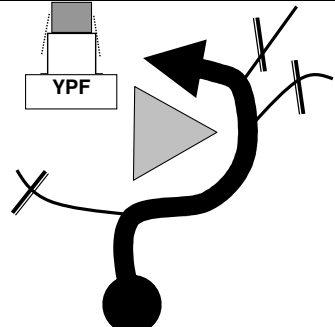

Sector Clasificadorio Nro:			1	VILLA GRAL. BELGRANO	ETAPA N°
Km Totales del Sector :			203.670	CURA BROCHERO	2
Vel.	Dist. Total	Dist. Parcial	Direccion y Ubicacion de la Referencia	Referencia / Informacion	Hora de Carrera HH:MM:SS.CC
62	16.xxx	3.xxx		 FIN ZONA DE CONTROL	02:46:xx.xx
40	16.780	0.5xx		 SEGUIR POR EL CAMINO DE LAS ALTAS CUMBRES A MINA CLAVERO	02:47:xx.xx
40	17.530 0.000	0.750 0.000		 COMIENZA P.C. N° 11	02:53:00.00
72	2.018	2.018			02:54:40.90
72	4.040	2.022			02:56:22.00
72	velocidad proxima referencia	XII° GRAN PREMIO DE LA MONTAÑA 2015			PAG. N° 14

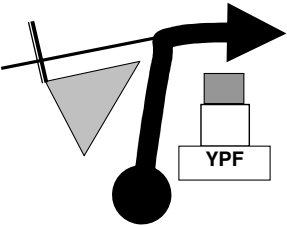



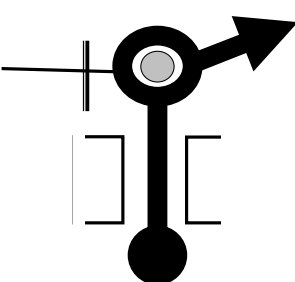

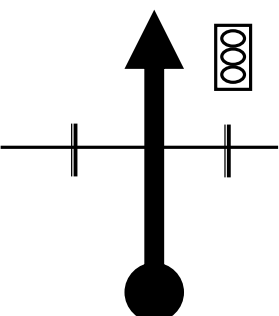

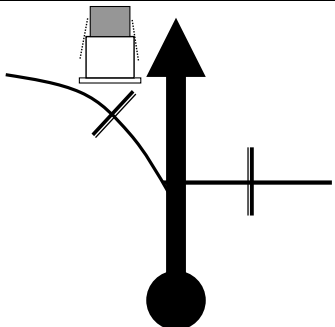
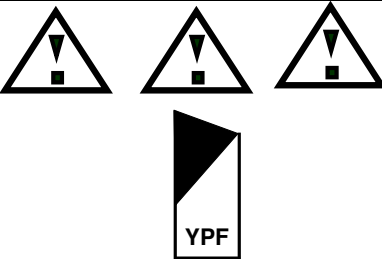
Sector Clasificadorio Nro:			1	VILLA GRAL. BELGRANO	ETAPA N°
Km Totales del Sector :			203.670	CURA BROCHERO	2
Vel.	Dist. Total	Dist. Parcial	Direccion y Ubicacion de la Referencia	Referencia / Informacion	Hora de Carrera HH:MM:SS.CC
72	5.369	1.329			02:57:28.45
72	6.812	1.443			02:58:40.60
72	8.102	1.290		 DESPUES DE KM 72 COMIENZO ZONA DE CONTROL	02:59:45.10
72	14.xxx	6.xxx		 ANTES DE KM 66	03:04:xx.xx
71	17.xxx	3.xxx			03:07:xx.xx
72	velocidad proxima referencia	XII° GRAN PREMIO DE LA MONTAÑA 2015			PAG. N° 15

Sector Clasificadorio Nro:			1	VILLA GRAL. BELGRANO	ETAPA N°
Km Totales del Sector :			203.670	CURA BROCHERO	2
Vel.	Dist. Total	Dist. Parcial	Direccion y Ubicacion de la Referencia	Referencia / Informacion	Hora de Carrera HH:MM:SS.CC
72	21.xxx	4.xxx		 DESPUES DE KM 59	03:11:xx.xx
71	24.xxx	2.xxx		 ANTES DE KM 56 FIN ZONA DE CONTROL	03:13:xx.xx
40	26.850 0.000	2.7xx 0.000		 COMIENZA P.C. N° 12	03:22:00.00
73	1.019	1.019			03:22:50.26
73	3.841	2.822		 DESPUES DE KM 50	03:25:09.42
73	velocidad proxima referencia	XII° GRAN PREMIO DE LA MONTAÑA 2015			PAG. N° 16

Sector Clasificadorio Nro:			1	VILLA GRAL. BELGRANO	ETAPA Nº
Km Totales del Sector :			203.670	CURA BROCHERO	2
Vel.	Dist. Total	Dist. Parcial	Direccion y Ubicacion de la Referencia	Referencia / Informacion	Hora de Carrera HH:MM:SS.CC
73	4.910	1.069		 EN TRAMOS DE DOBLE VIA MEDIDO POR LA DERECHA	03:26:02.14
73	6.906	1.996			03:27:40.57
73	8.752	1.846		 COMIENZO ZONA DE CONTROL	03:29:11.61
<p>A PARTIR DE LAS 03:30:00.00 Y ANTES DE LAS 03:31:00.00</p> <p>ATRASE 3 SEGUNDOS</p>					
73	11.xxx	2.xxx		 CARTEL MARRON	03:31:xx.xx
78	velocidad proxima referencia	XIIº GRAN PREMIO DE LA MONTAÑA 2015			PAG. Nº 17

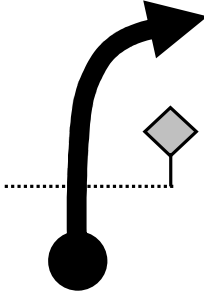

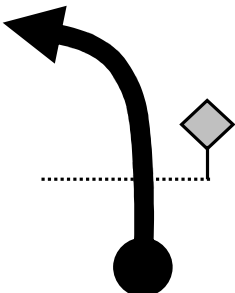

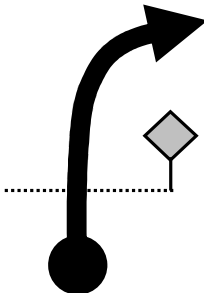

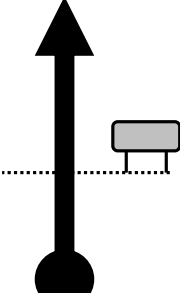

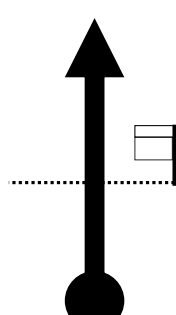
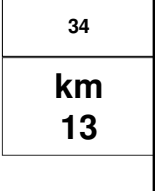
Sector Clasificadorio Nro:			1	VILLA GRAL. BELGRANO	ETAPA Nº
Km Totales del Sector :			203.670	CURA BROCHERO	2
Vel.	Dist. Total	Dist. Parcial	Direccion y Ubicacion de la Referencia	Referencia / Informacion	Hora de Carrera HH:MM:SS.CC
78	15.xxx	4.xxx			03:34:xx.xx
80	A PARTIR DE LAS 03:36:00.00 Y ANTES DE LAS 03:37:00.00 ATRASE 4 SEGUNDOS				
80	A PARTIR DE LAS 03:38:00.00 Y ANTES DE LAS 03:39:00.00 ADELANTE 2 SEGUNDOS				
80	26.xxx	11.xxx		 FIN ZONA DE CONTROL	03:43:xx.xx
75	33.850	7.0xx		 CAMINO EN BAJADA	03:48:xx.xx
60	velocidad proxima referencia	XIIº GRAN PREMIO DE LA MONTAÑA 2015			PAG. Nº 18

Sector Clasificadorio Nro:			1	VILLA GRAL. BELGRANO	ETAPA N°
Km Totales del Sector :			203.670	CURA BROCHERO	2
Vel.	Dist. Total	Dist. Parcial	Direccion y Ubicacion de la Referencia	Referencia / Informacion	Hora de Carrera HH:MM:SS.CC
60	43.500	9.650		 POLICIA CAMINERA ANTES DE KM 10	03:58:xx.xx
60	50.800	7.300		 CONTROL POLICIAL	04:05:xx.xx
60	53.950	3.150		 TOMAR A MINA CLAVERO	04:08:xx.xx
40	55.360	1.410		 ● OFICINA DE TURISMO SEGUIR POR AV. SAN MARTIN	04:10:xx.xx
40	56.340	0.980		 <u>PLAZA MINA CLAVERO</u>	04:12:xx.xx
40	velocidad proxima referencia	XII° GRAN PREMIO DE LA MONTAÑA 2015			PAG. N° 19

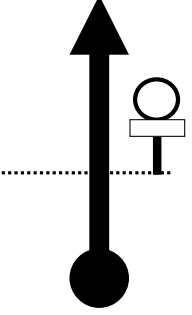

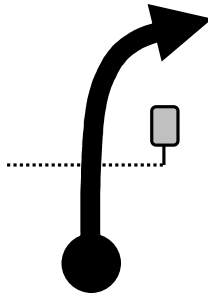
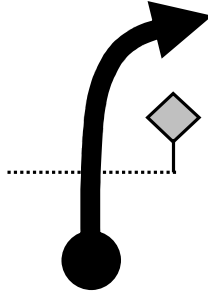

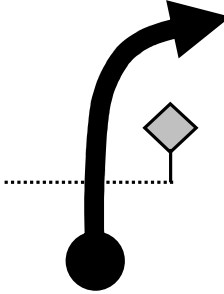

Sector Clasificadorio Nro:			1	VILLA GRAL. BELGRANO	ETAPA Nº
Km Totales del Sector :			203.670	CURA BROCHERO	2
Vel.	Dist. Total	Dist. Parcial	Direccion y Ubicacion de la Referencia	Referencia / Informacion	Hora de Carrera HH:MM:SS.CC
40	56.500	0.160		 SEGUIR POR SAN MARTIN	04:12:xx.xx
40	56.670	0.170		 EN SEMAFORO CON FLECHA A LA IZQUIERDA Y CRUZAR PUENTE	04:12:xx.xx
40	56.850	0.180		 SEGUIR A CURA BROCHERO	04:13:xx.xx
40	57.410	0.560		 ZONA DE SEMAFOROS	04:14:xx.xx
40	58.500	1.090		 SEGUIR AL FRENTE POR AV. BELGRANO	04:15:xx.xx
40	velocidad proxima referencia	XIIº GRAN PREMIO DE LA MONTAÑA 2015			PAG. Nº 20

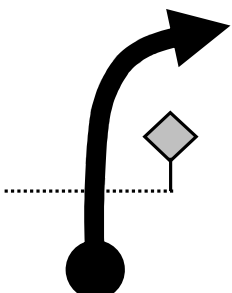

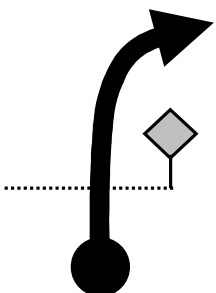

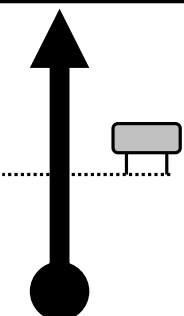

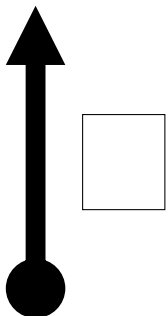
Sector Clasificadorio Nro:			1	VILLA GRAL. BELGRANO	ETAPA N°
Km Totales del Sector :			203.670	CURA BROCHERO	2
Vel.	Dist. Total	Dist. Parcial	Direccion y Ubicacion de la Referencia	Referencia / Informacion	Hora de Carrera HH:MM:SS.CC
40	58.900	0.400		<p>ESTACIONARSE ALREDEDOR DE LA PLAZA DE CURA BROCHERO</p> <p><u>NEUTRALIZA 1:10 HORA</u></p>	04:16:xx.xx
40	59.050 0.000	0.150 0.000		<p></p> <p>EN ESQUINA DE RIVADAVIA Y MORENO</p> <p><u>PONER ODOMETRO EN CERO</u></p>	05:26:xx.xx
40	0.250	0.250		<p> </p> <p>TOMAR RUTA 15 A MINA CLAVERO</p>	05:26:xx.xx
40	0.350	0.100		<p></p> <p></p>	05:27:xx.xx
40	1.960	1.610		<p> </p> <p>SEGUIR POR AV. MITRE</p>	05:29:xx.xx
40	velocidad proxima referencia	XII° GRAN PREMIO DE LA MONTAÑA 2015			PAG. N° 21

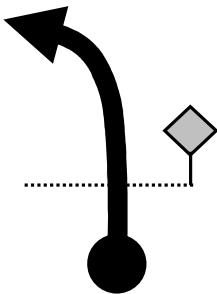

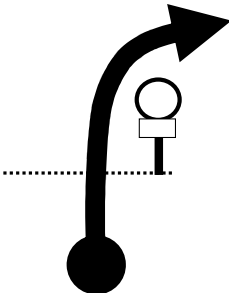

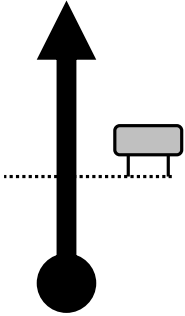
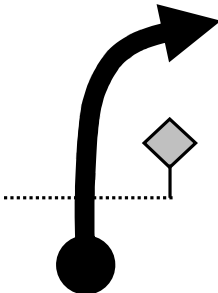

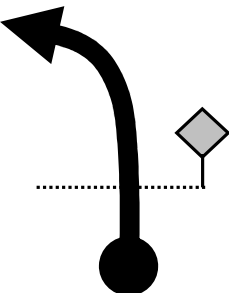

Sector Clasificadorio Nro:			2	CURA BROCHERO		ETAPA N°
Km Totales del Sector :			201.262	VILLA GRAL. BELGRANO		2
Vel.	Dist. Total	Dist. Parcial	Direccion y Ubicacion de la Referencia	Referencia / Informacion		Hora de Carrera HH:MM:SS.CC
40	2.650	0.690				05:30:xx.xx
40	4.500	1.850		 POR RUTA 34 A CORDOBA		05:33:xx.xx
40	5.070	0.570				05:34:xx.xx
70	7.250	2.180		 		05:35:xx.xx
60	8.700 0.000	1.450 0.000		 DESPUES KM. 4 COMIENZA P.C. N° 13		05:40:00.00
67	velocidad proxima referencia	XII° GRAN PREMIO DE LA MONTAÑA 2015			PAG. N° 22	

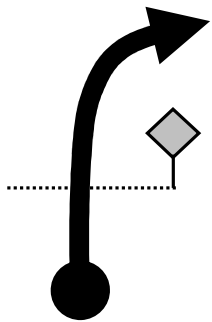

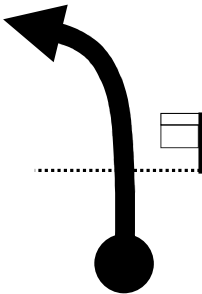
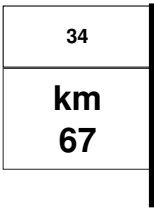
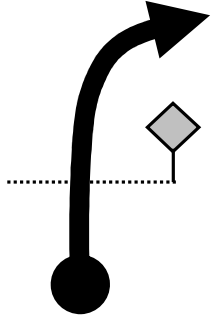

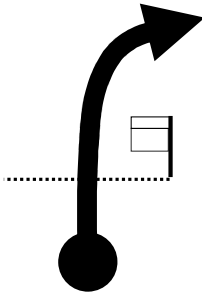
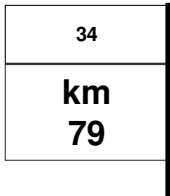
Sector Clasificadorio Nro:			2	CURA BROCHERO	ETAPA N°
Km Totales del Sector :			201.262	VILLA GRAL. BELGRANO	2
Vel.	Dist. Total	Dist. Parcial	Direccion y Ubicacion de la Referencia	Referencia / Informacion	Hora de Carrera HH:MM:SS.CC
67	0.992	0.992			05:40:53.31
67	2.363	1.371			05:42:06.97
67	3.365	1.002			05:43:00.81
67	5.715	2.350		 CARTEL MARRON	05:45:07.08
67	8.767	3.052		 COMIENZO ZONA DE CONTROL	05:47:51.07
67	velocidad proxima referencia	XII° GRAN PREMIO DE LA MONTAÑA 2015			PAG. N° 23

Sector Clasificadorio Nro:			2	CURA BROCHERO	ETAPA N°
Km Totales del Sector :			201.262	VILLA GRAL. BELGRANO	2
Vel.	Dist. Total	Dist. Parcial	Direccion y Ubicacion de la Referencia	Referencia / Informacion	Hora de Carrera HH:MM:SS.CC
67	9.xxx	0.8xx		ATENCION A 200 Mts. CURVA PELIGROSA	05:48:xx.xx
64	17.xxx	7.xxx		 DESPUES DE KM. 21 FIN ZONA DE CONTROL	05:55:xx.xx
64	19.760 0.000	2.2xx 0.000		 COMIENZA P.C. N° 14	06:02:00.00
73	1.192	1.192		 ANTES DE KM. 25	06:02:58.78
ATENCION 					
EN TODO EL P.C. N° 14, TRAMOS DE DOBLE MANO MEDIDO POR CARRIL DERECHO.					
73	velocidad proxima referencia	XII° GRAN PREMIO DE LA MONTAÑA 2015			PAG. N° 24

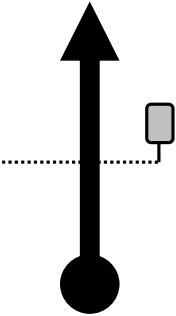
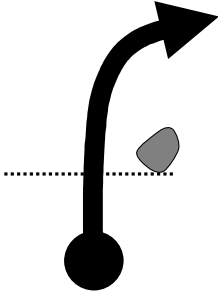
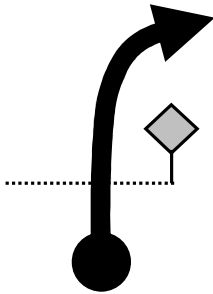

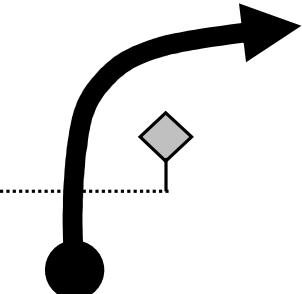

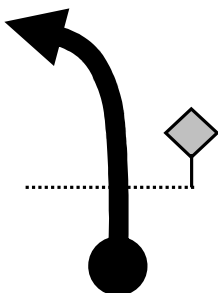

Sector Clasificadorio Nro:			2	CURA BROCHERO	ETAPA N°
Km Totales del Sector :			201.262	VILLA GRAL. BELGRANO	2
Vel.	Dist. Total	Dist. Parcial	Direccion y Ubicacion de la Referencia	Referencia / Informacion	Hora de Carrera HH:MM:SS.CC
73	3.378	2.186		 DESPUES DE KM 27	06:04:46.59
73	5.689	2.311		PANCARTA AMARILLA	06:06:40.55
73	7.324	1.635		 DESPUES DE KM 31	06:08:01.18
73	8.675	1.351		 ANTES KM. 33 COMIENZO ZONA DE CONTROL	06:09:07.81
A PARTIR DE LAS 06:10:00.00 Y ANTES DE LAS 06:11:00.00 ATRASE 2 SEGUNDOS					
73	velocidad proxima referencia	XII° GRAN PREMIO DE LA MONTAÑA 2015			PAG. N° 25

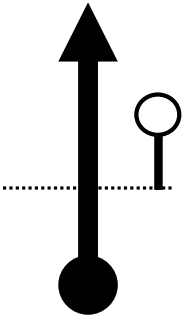

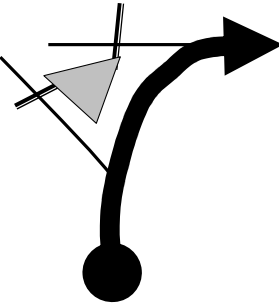




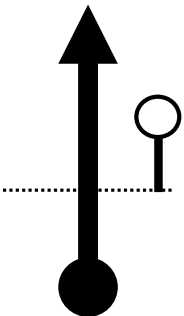



Sector Clasificatorio Nro:			2	CURA BROCHERO	ETAPA N°
Km Totales del Sector :			201.262	VILLA GRAL. BELGRANO	2
Vel.	Dist. Total	Dist. Parcial	Direccion y Ubicacion de la Referencia	Referencia / Informacion	Hora de Carrera HH:MM:SS.CC
73	13.xxx	5.xxx		 DESPUES KM. 37	06:13:xx.xx
72	16.xxx	2.xxx			06:15:xx.xx
73	19.xxx	2.500	CAMBIE LA VELOCIDAD A 78 KM/H. 2.5 KM. DESPUES DE LA REFERENCIA ANTERIOR		06:17:xx.xx
78	27.xxx	8.xxx		 FIN ZONA DE CONTROL	06:23:xx.xx
78	29.580	2.5xx		PARADOR EL CONDOR	06:25:xx.xx
78	velocidad proxima referencia	XII° GRAN PREMIO DE LA MONTAÑA 2015			PAG. N° 26

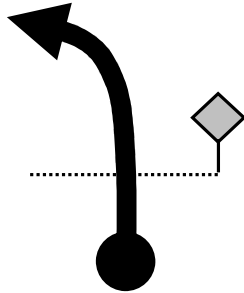


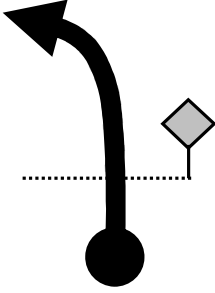

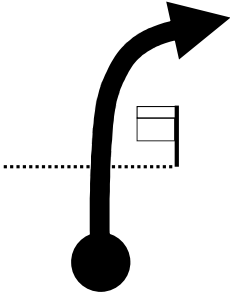
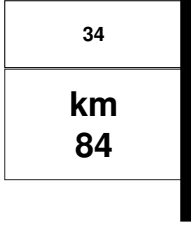
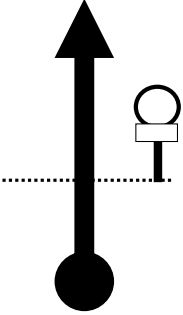

Sector Clasificadorio Nro:			2	CURA BROCHERO	ETAPA N°
Km Totales del Sector :			201.262	VILLA GRAL. BELGRANO	2
Vel.	Dist. Total	Dist. Parcial	Direccion y Ubicacion de la Referencia	Referencia / Informacion	Hora de Carrera HH:MM:SS.CC
78	31.500	1.920		 COMIENZA P.C. N° 15	06:32:00.00
	0.000	0.000			
80	1.571	1.571			06:33:10.70
80	3.812	2.241		<div style="border: 1px solid gray; padding: 5px; display: inline-block;">LA PAMPILLA</div> CARTEL MARRON	06:34:51.54
80	5.340	1.528			06:36:00.30
80	7.908	2.568			06:37:55.86
80	velocidad proxima referencia	XII° GRAN PREMIO DE LA MONTAÑA 2015			PAG. N° 27

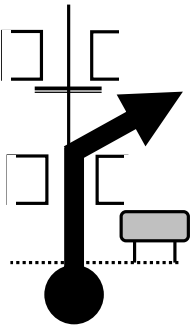


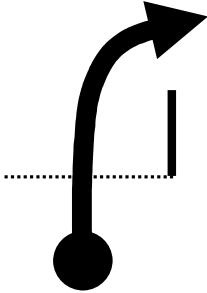
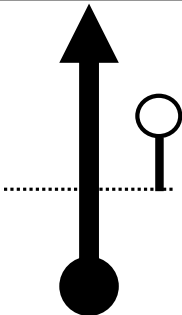

Sector Clasificadorio Nro:			2	CURA BROCHERO		ETAPA N°
Km Totales del Sector :			201.262	VILLA GRAL. BELGRANO		2
Vel.	Dist. Total	Dist. Parcial	Direccion y Ubicacion de la Referencia	Referencia / Informacion		Hora de Carrera HH:MM:SS.CC
80	9.776	1.868		 COMIENZO ZONA DE CONTROL		06:39:19.92
80	12.xxx	2.xxx				06:41:xx.xx
82	17.xxx	5.xxx		 DESPUES DE KM 72		06:44:xx.xx
84	20.xxx	3.100	CAMBIE LA VELOCIDAD A 82 KM/H. 3.1 KM. DESPUES DE LA REFERENCIA ANTERIOR			06:47:xx.xx
82	24.xxx	3.xxx		 FIN ZONA DE CONTROL		06:49:xx.xx
40	velocidad proxima referencia	XIIº GRAN PREMIO DE LA MONTAÑA 2015				PAG. N° 28

Sector Clasificadorio Nro:			2	CURA BROCHERO	ETAPA N°
Km Totales del Sector :			201.262	VILLA GRAL. BELGRANO	2
Vel.	Dist. Total	Dist. Parcial	Direccion y Ubicacion de la Referencia	Referencia / Informacion	Hora de Carrera HH:MM:SS.CC
40	25.400	1.0xx		<p>SALIR POR DISTRIBUIDOR COPINA DESPUES DE KM. 80</p>	06:51:xx.xx
40	26.160 0.000	0.760 0.000		<p>COMIENZO PAREDON DE PUENTE CON MARCA "L" COMIENZA P.C. N° 16</p>	06:57:00.00
62	1.161	1.161		<p>PALO SIN INDICADOR PINTADO DE AMARILLO</p>	06:58:07.41
62	1.980	0.819		<p>PANCARTA AMARILLA MARCA "A" EN PARED</p>	06:58:54.97
62	3.739	1.759			07:00:37.10
62	velocidad proxima referencia	XII° GRAN PREMIO DE LA MONTAÑA 2015			PAG. N° 29

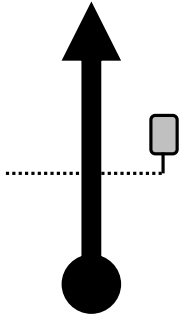

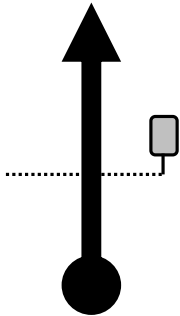

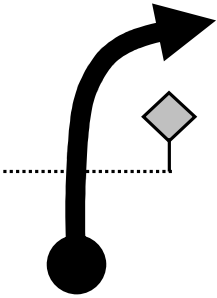

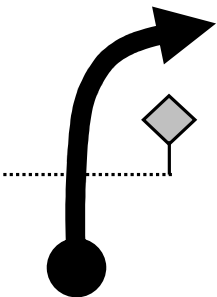

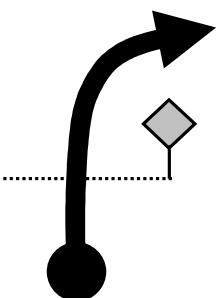

Sector Clasificadorio Nro:			2	CURA BROCHERO	ETAPA N°
Km Totales del Sector :			201.262	VILLA GRAL. BELGRANO	2
Vel.	Dist. Total	Dist. Parcial	Direccion y Ubicacion de la Referencia	Referencia / Informacion	Hora de Carrera HH:MM:SS.CC
62	4.666	0.927		PANCARTA AMARILLA MARCA "C" EN CENTRO DE RUTA	07:01:30.93
62	5.881	1.215		PIEDRA PINTADA DE AMARILLO COMIENZA ZONA DE CONTROL	07:02:41.48
62	7.xxx	1.4xx		 INDICADOR ILEGIBLE	07:04:xx.xx
57	9.xxx	2.0xx			07:06:xx.xx
55	12.xxx	3.4xx			07:09:xx.xx
57	velocidad proxima referencia	XII° GRAN PREMIO DE LA MONTAÑA 2015			PAG. N° 30

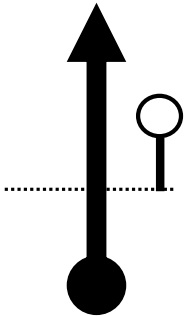

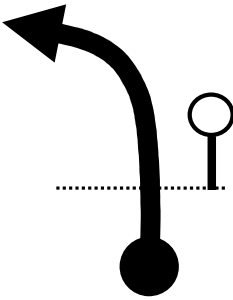

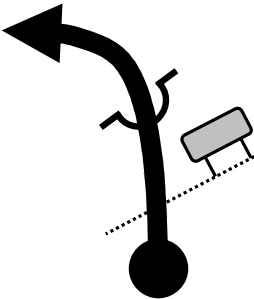


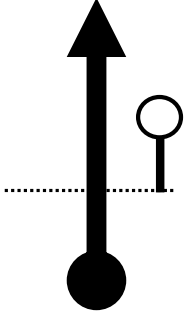

Sector Clasificadorio Nro:			2	CURA BROCHERO	ETAPA N°
Km Totales del Sector :			201.262	VILLA GRAL. BELGRANO	2
Vel.	Dist. Total	Dist. Parcial	Direccion y Ubicacion de la Referencia	Referencia / Informacion	Hora de Carrera HH:MM:SS.CC
57	16.xxx	4.xxx		 FIN ZONA DE CONTROL	07:14:xx.xx
60	17.000	0.1xx		 SEGUIR A ALTA GRACIA - CORDOBA	07:14:xx.xx
60	20.700	3.700		  TOMAR CAMINO ALTAS CUMBRES	07:18:xx.xx
60	21.300	0.600		 	07:18:xx.xx
80	22.900	1.600		 ENTRAR A PARADOR COPINA, FRENTE A KM. 87 NEUTRALIZA 30 MINUTOS	07:19:xx.xx
40	velocidad proxima referencia	XIIº GRAN PREMIO DE LA MONTAÑA 2015			PAG. N° 31

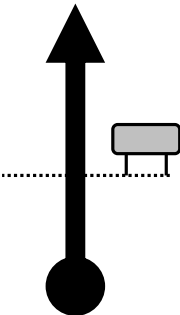






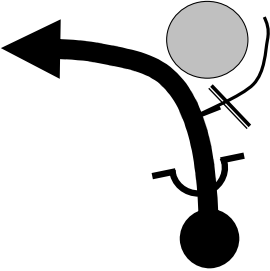



Sector Clasificadorio Nro:			2	CURA BROCHERO	ETAPA N°
Km Totales del Sector :			201.262	VILLA GRAL. BELGRANO	2
Vel.	Dist. Total	Dist. Parcial	Direccion y Ubicacion de la Referencia	Referencia / Informacion	Hora de Carrera HH:MM:SS.CC
40	23.280	0.380		 COMIENZA P.C. N° 17	07:51:00.00
	0.000	0.000			
70	<p style="text-align: center;">ATENCION</p>  <p style="text-align: center;">EN TODO EL P.C. N° 17, TRAMOS DE DOBLE MANO MEDIDO POR CARRIL DERECHO</p>				
70	1.270	1.270			07:52:05.31
70	2.607	1.337			07:53:14.07
70	4.242	1.635			07:54:38.16
70	velocidad proxima referencia	XII° GRAN PREMIO DE LA MONTAÑA 2015			PAG. N° 32

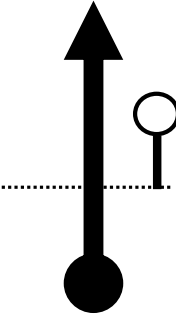

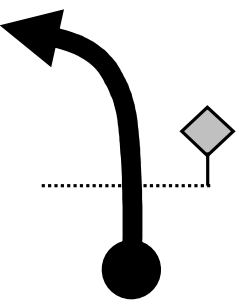

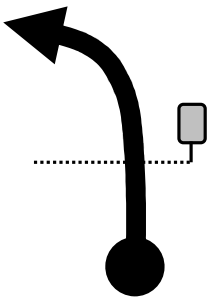

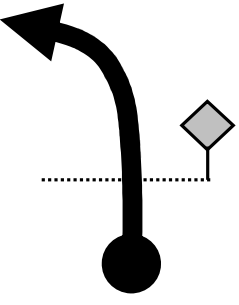

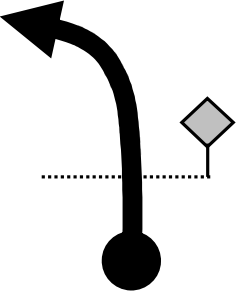


Sector Clasificadorio Nro:			2	CURA BROCHERO	ETAPA Nº	
Km Totales del Sector :			201.262	VILLA GRAL. BELGRANO	2	
Vel.	Dist. Total	Dist. Parcial	Direccion y Ubicacion de la Referencia	Referencia / Informacion	Hora de Carrera HH:MM:SS.CC	
70	5.792	1.550		 RIO DE LA SUELA CARTEL MARRON SALIR A COPINA	07:55:57.87 	
61	7.072	1.280		PALO SIN INDICADOR PINTADO DE AMARILLO COMIENZO ZONA DE CONTROL	07:57:13.41	
61	15.xxx	8.xxx	CAMBIE LA VELOCIDAD A 58 KM/H. CUANDO SU RELOJ INDIQUE →			08:05:23.00
58	18.xxx	3.xxx	CAMBIE LA VELOCIDAD A 56 KM/H. CUANDO SU RELOJ INDIQUE →			08:08:44.00
56	22.xxx	4.xxx		 FIN ZONA DE CONTROL	08:13:xx.xx	
56	velocidad proxima referencia	XIIº GRAN PREMIO DE LA MONTAÑA 2015			PAG. Nº 33	

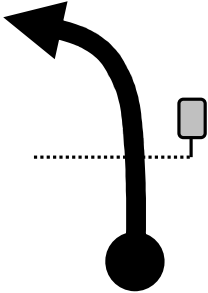

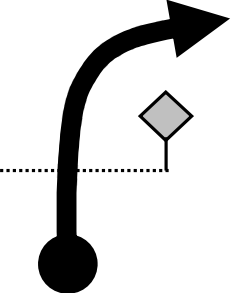

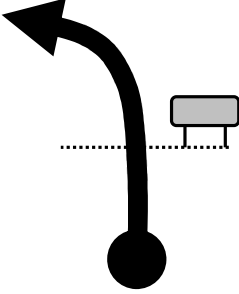
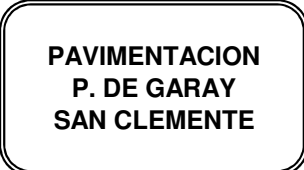

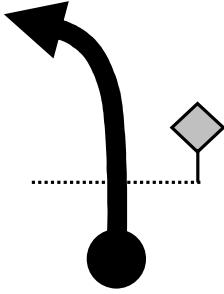

Sector Clasificadorio Nro:			2	CURA BROCHERO	ETAPA Nº
Km Totales del Sector :			201.262	VILLA GRAL. BELGRANO	2
Vel.	Dist. Total	Dist. Parcial	Direccion y Ubicacion de la Referencia	Referencia / Informacion	Hora de Carrera HH:MM:SS.CC
56	22.960	0.1xx		<p>SEGUIR A ALTA GRACIA - CORDOBA</p>	08:13:xx.xx
65	26.710	3.750		<p>PASAR SOBRE PUENTE DE CAMINO ALTAS CUMBRES SEGUIR A ALTA GRACIA</p>	08:16:xx.xx
65	32.480	5.770			08:22:xx.xx
40	32.800	0.320		<p>A SAN CLEMENTE - VILLA G. BELGRANO</p>	<p>08:22:xx.xx</p>
40	33.050 0.000	0.250 0.000		<p>COMIENZA P.C. N° 18</p>	08:27:00.00
63	velocidad proxima referencia	XIIº GRAN PREMIO DE LA MONTAÑA 2015			PAG. Nº 34

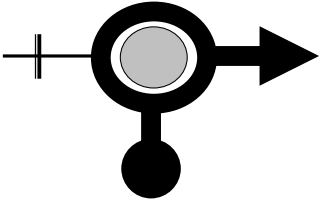

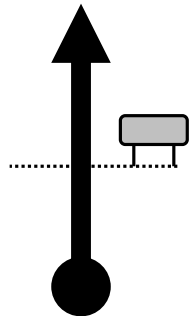

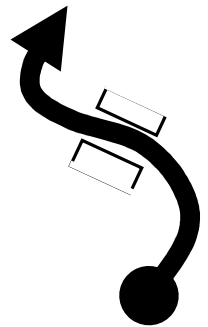

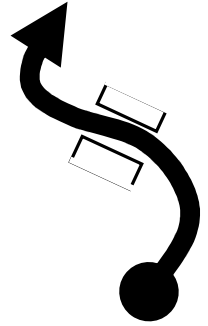

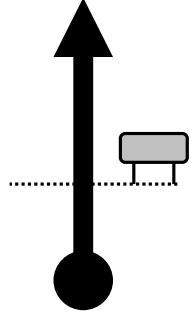

Sector Clasificadorio Nro:			2	CURA BROCHERO	ETAPA Nº
Km Totales del Sector :			201.262	VILLA GRAL. BELGRANO	2
Vel.	Dist. Total	Dist. Parcial	Direccion y Ubicacion de la Referencia	Referencia / Informacion	Hora de Carrera HH:MM:SS.CC
63	0.919	0.919		 CHAPON A RAYAS EN COMIENZO GUARDARRAILL	08:27:52.52
63	2.466	1.547		 CHAPON A RAYAS EN COMIENZO GUARDARRAILL <u>BANDERA MARILLA</u>	08:29:20.92
63	3.172	0.706			08:30:01.26
63	4.194	1.022			08:30:59.66
63	5.140	0.946		 COMIENZO ZONA DE CONTROL	08:31:53.72
63	velocidad proxima referencia	XIIº GRAN PREMIO DE LA MONTAÑA 2015			PAG. Nº 35

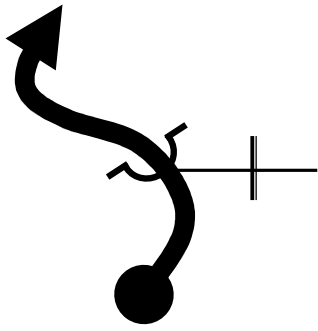

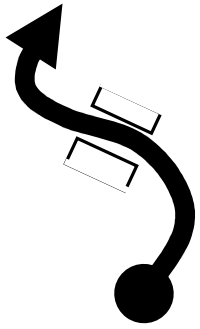

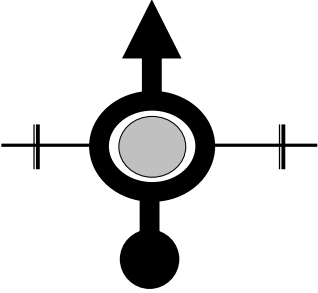

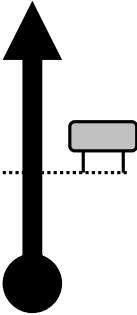

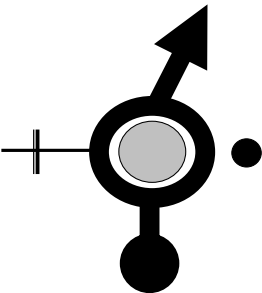

Sector Clasificadorio Nro:		2		CURA BROCHERO		ETAPA N°	
Km Totales del Sector :		201.262		VILLA GRAL. BELGRANO		2	
Vel.	Dist. Total	Dist. Parcial	Direccion y Ubicacion de la Referencia	Referencia / Informacion		Hora de Carrera HH:MM:SS.CC	
63	8.xxx	3.xxx	<p style="text-align: center;">CAMBIE LA VELOCIDAD A 56 KM/H. CUANDO SU RELOJ INDIQUE →</p>				08:34:55.00
56	10.0xx	1.6xx				08:36:xx.xx	
50	11.2xx	1.2xx		 FIN ZONA DE CONTROL		08:38:xx.xx	
30	11.360	0.1xx		 <div style="border: 1px solid black; padding: 2px; display: inline-block;">RIO SAN JOSE</div> BADEN CON MUCHA AGUA PRECAUCION		08:38:xx.xx 	
30	11.820	0.460				08:39:xx.xx	
60	velocidad proxima referencia	XII° GRAN PREMIO DE LA MONTAÑA 2015				PAG. N° 36	

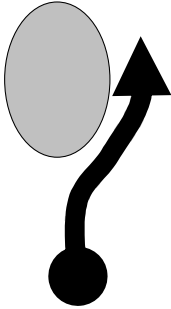
Sector Clasificadorio Nro:			2	CURA BROCHERO	ETAPA N°
Km Totales del Sector :			201.262	VILLA GRAL. BELGRANO	2
Vel.	Dist. Total	Dist. Parcial	Direccion y Ubicacion de la Referencia	Referencia / Informacion	Hora de Carrera HH:MM:SS.CC
60	13.650	1.830		  ZONA URBANA	08:41:xx.xx
40	14.050	0.400		 BADEN SIGUE CAMINO SINUOSO EN BAJADA	08:41:xx.xx
40	14.600	0.550		 BADEN CON AGUA	08:42:xx.xx
40	15.400	0.800		 SEGUIR POR CALLE ADOQUINADA BADEN PROFUNDO	08:43:xx.xx
40	16.500	1.100		 A° LAS TAZANAS	08:45:xx.xx
40	velocidad proxima referencia	XII° GRAN PREMIO DE LA MONTAÑA 2015			PAG. N° 37

Sector Clasificadorio Nro:			2	CURA BROCHERO	ETAPA N°
Km Totales del Sector :			201.262	VILLA GRAL. BELGRANO	2
Vel.	Dist. Total	Dist. Parcial	Direccion y Ubicacion de la Referencia	Referencia / Informacion	Hora de Carrera HH:MM:SS.CC
40	16.712	0.212		 COMIENZA P.C. N° 19	08:50:00.00
	0.000	0.000			
55	1.080	1.080			08:51:10.69
55	1.905	0.825		 CHAPON A RAYAS	08:52:04.69
55	4.091	2.186			08:54:27.77
55	5.133	1.042		  CURVAS MUY CERRADAS	08:55:35.98
50	velocidad proxima referencia	XII° GRAN PREMIO DE LA MONTAÑA 2015			PAG. N° 38

Sector Clasificadorio Nro:		2		CURA BROCHERO		ETAPA N°		
Km Totales del Sector :		201.262		VILLA GRAL. BELGRANO		2		
Vel.	Dist. Total	Dist. Parcial	Direccion y Ubicacion de la Referencia	Referencia / Informacion	Hora de Carrera HH:MM:SS.CC			
50	6.135	1.002		 CHAPON A RAYAS COMIENZO ZONA DE CONTROL	08:56:48.12			
50	7.xxx	1.4xx			08:58:xx.xx			
60	8.xxx	1.4xx		 CARTELON VIOLETA	08:59:xx.xx			
70	14.xxx	5.xxx	CAMBIE LA VELOCIDAD A 65 KM/H. CUANDO SU RELOJ INDIQUE 		09:04:20.00			
65	16.xxx	2.xxx		 FIN ZONA DE CONTROL	09:06:xx.xx			
40	velocidad proxima referencia	XII° GRAN PREMIO DE LA MONTAÑA 2015				PAG. N° 39		

Sector Clasificadorio Nro:			2	CURA BROCHERO	ETAPA N°
Km Totales del Sector :			201.262	VILLA GRAL. BELGRANO	2
Vel.	Dist. Total	Dist. Parcial	Direccion y Ubicacion de la Referencia	Referencia / Informacion	Hora de Carrera HH:MM:SS.CC
40	16.700	0.3xx		 A LOS REARTES - V. GRAL. BELGRANO	09:06:xx.xx
40	18.000	1.300		 PRECAUCION SALIDA DE CAMIONES	09:08:xx.xx
75	23.300	5.300		 CURVAS CERRADAS RIO DE LOS ESPINILLOS PRECAUCION	09:13:xx.xx
75	29.600	6.300		 CURVAS CERRADAS RIO DEL MEDIO PRECAUCION	09:18:xx.xx
75	32.500	2.900		 VA. LOS REARTES	09:20:xx.xx
60	velocidad proxima referencia	XII° GRAN PREMIO DE LA MONTAÑA 2015			PAG. N° 40

Sector Clasificadorio Nro:			2	CURA BROCHERO	ETAPA N°
Km Totales del Sector :			201.262	VILLA GRAL. BELGRANO	2
Vel.	Dist. Total	Dist. Parcial	Direccion y Ubicacion de la Referencia	Referencia / Informacion	Hora de Carrera HH:MM:SS.CC
60	34.000	1.500		 ACCESO A VILLA BERNA	09:21:xx.xx
60	35.550	1.550		 PTE. SAN IGNACIO DE LOYOLA	09:23:xx.xx
60	37.150	1.600		 EN ROTONDA AL FRENTE A VILLA GRAL. BELGRANO	09:25:xx.xx
60	38.550	1.400		 ZONA URBANA	09:26:xx.xx
60	41.500	2.950		 ● CNIA. EVA PERON SEGUIR POR AV. SAN MARTIN	09:29:xx.xx
40	velocidad proxima referencia	XII° GRAN PREMIO DE LA MONTAÑA 2015			PAG. N° 41

Sector Clasificadorio Nro:			2	CURA BROCHERO	ETAPA N°
Km Totales del Sector :			201.262	VILLA GRAL. BELGRANO	2
Vel.	Dist. Total	Dist. Parcial	Direccion y Ubicacion de la Referencia	Referencia / Informacion	Hora de Carrera HH:MM:SS.CC
40	42.100	0.600		PLAZA DE VILLA GRAL. BELGRANO <u>CONTROL DE SELLO N°2</u>	09:31:00.00
XII° GRAN PREMIO DE LA MONTAÑA 2015					PAG. N° 42